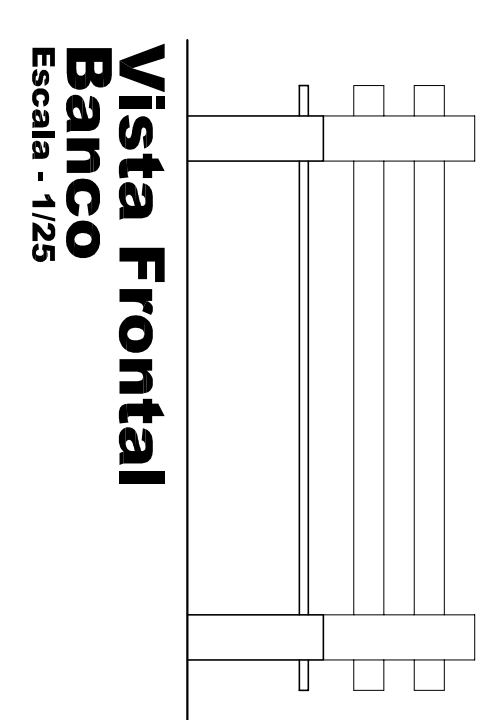
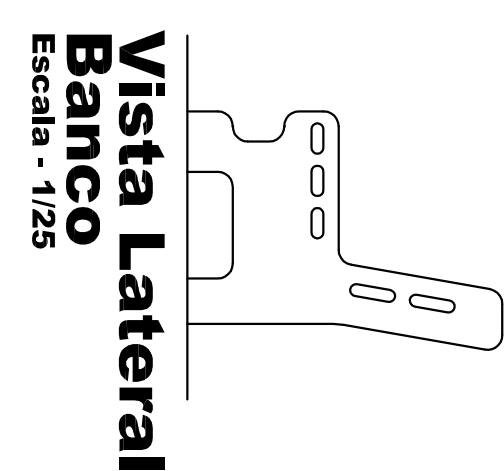
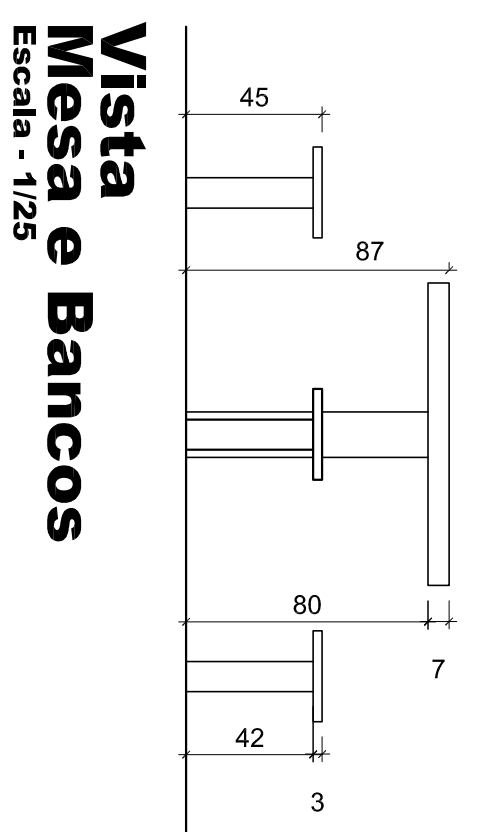
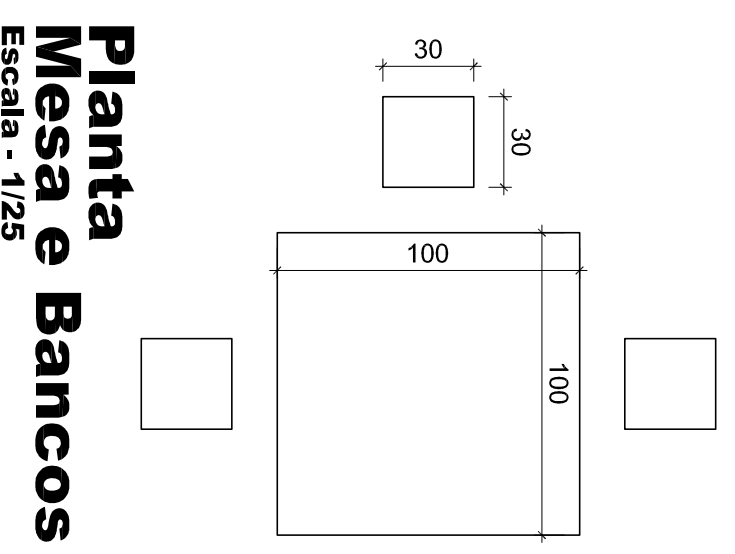
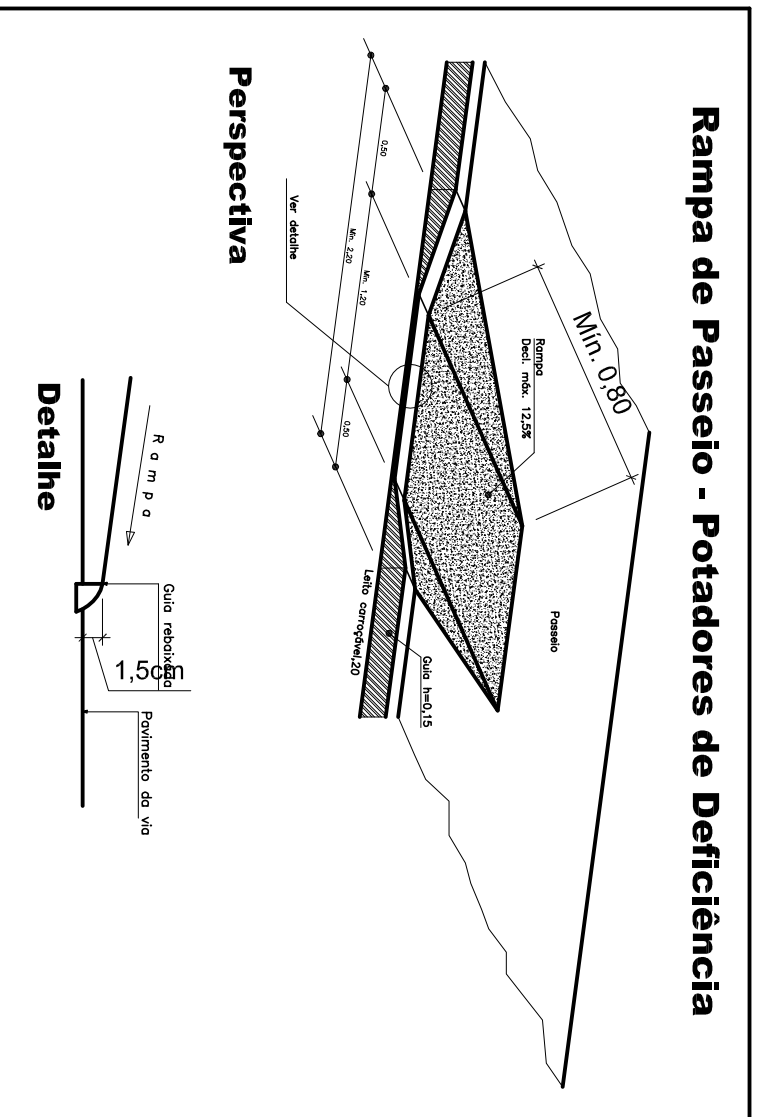
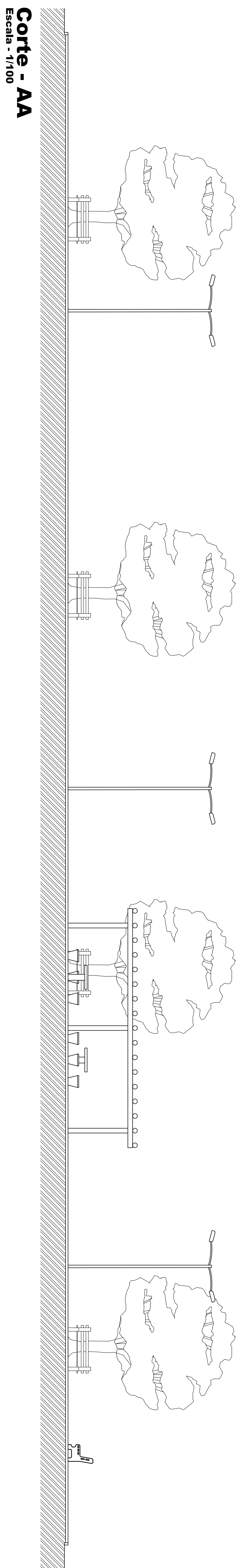


Será seguido o desnível natural do terreno.

**Planta**  
Escala - 1/100



Para Uso do Requerente		Para Uso da Prefeitura	
<b>Projeto</b>		<b>Identificação</b>	
Responsável Técnico	Engenheiro Civil e Engenheiro de Segurança de Trabalho	Projeto	32.27810
Proprietário	Prefeitura Municipal de Grao Mogol	Objeto	20.716.627/0001-50
Título	Projeto Arquitetônico	Condições de Aproveitamento	
Localização	Praca	Zoneamento	
Conteúdo	Plantas, Cortes, Vistas e Detalhes	Outros	
Assinatura		Distrito de Vila Sítio	0101
Assinatura		Parcela	
Assinatura		Área	
Assinatura		Totais	1.641,18 m²