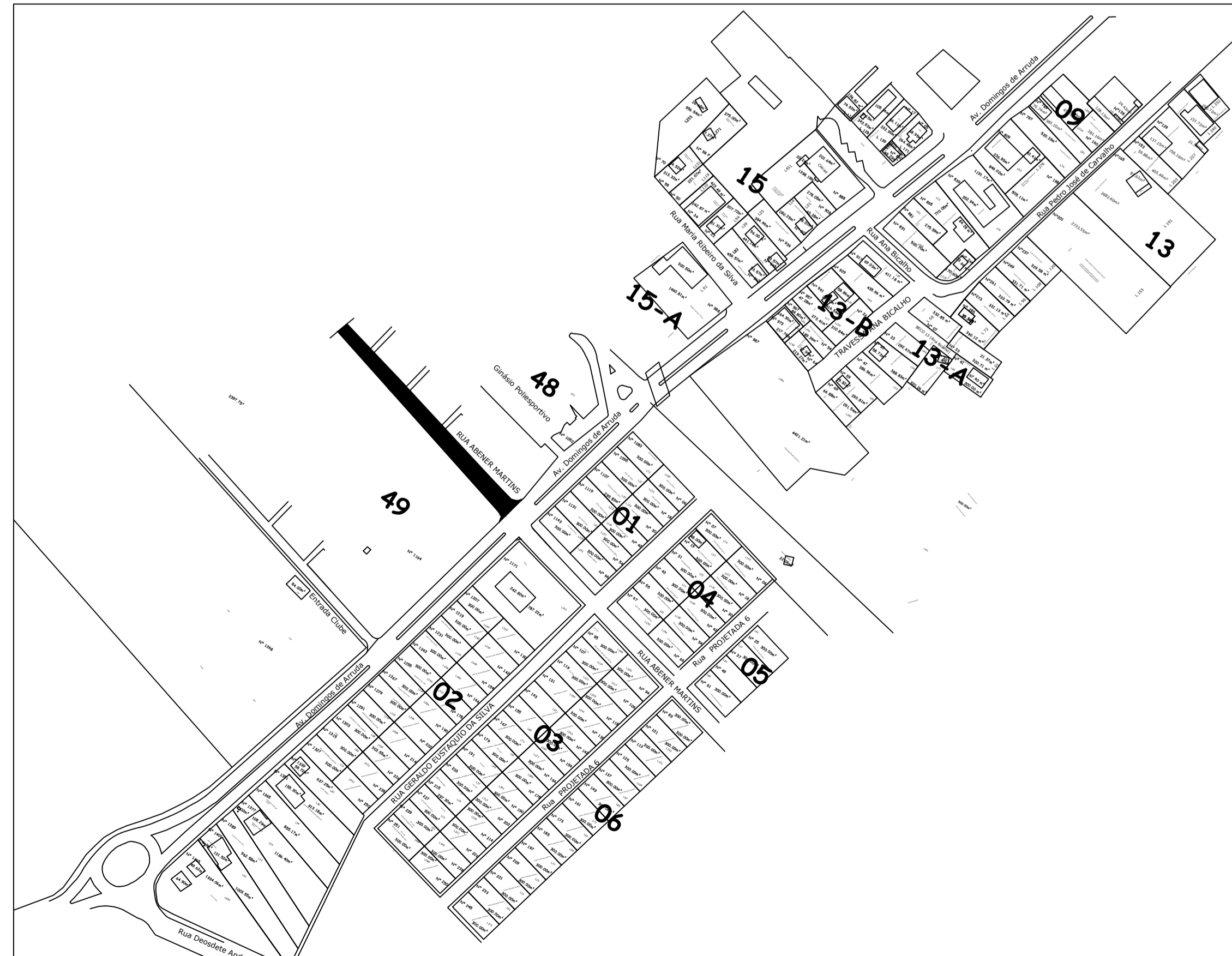
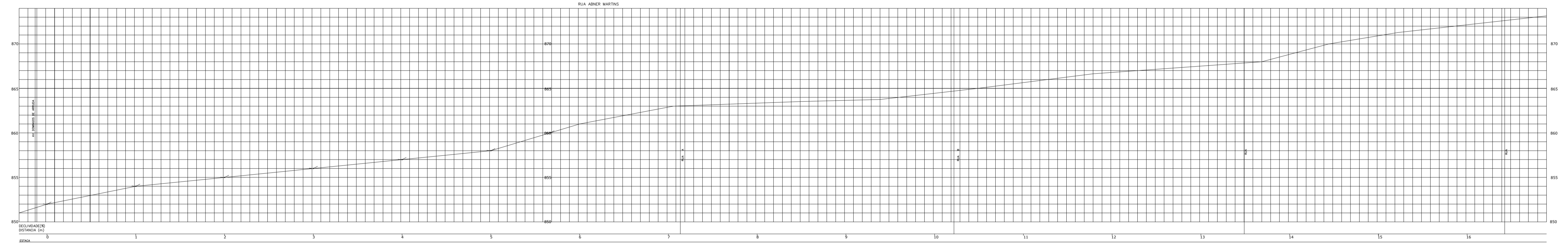
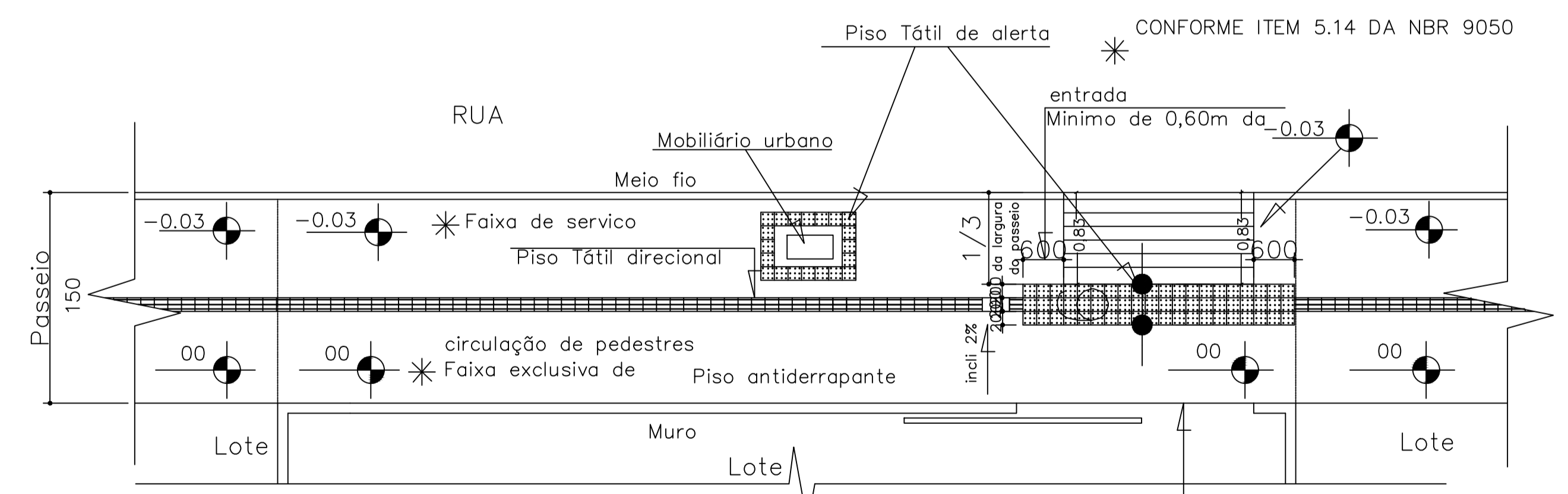


BAIRRO BANDEIRANTES  
Escala 1:500

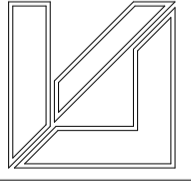


PLANTA DE SITUAÇÃO  
E LOCALIZAÇÃO DO INVESTIMENTO  
GENÉRICA  
Lat - 16°34'25.89" S  
Long - 42°53'46.88" O



PROJETO CALÇADA  
esc. 1 ..... 100

com a soleira do portão deve ser dentro do lote  
IMPORTANTE, A Rampa de Concordância do passeio

 <p><b>VANDERLINO J. SILVEIRA</b> ENG. CIVIL - CREA 32449/D Rua Cardeal de Jesus, 317 - Centro - Monte Alegre - MG</p>		<p>Proposta 33232/2018 OP- ART</p>
<p>PROJETO: PROJETO DE PAVIMENTAÇÃO E QUALIFICAÇÃO DE VIAS URBANAS EM BLOQUETE DE CONCRETO</p>		<p>PRANCHAS: 02/03</p>
<p>INTERVENÇÃO: PLANEJAMENTO URBANO - PAVIMENTAÇÃO DE VIAS PÚBLICAS</p>		<p>ÁREAS / EXTENSÃO (M<sup>2</sup>/M):</p>
<p>LOCALIDADE: SEDE (BAIRRO BANDEIRANTES) GRÃO MOGOL - MG</p>		<p>DATA:</p>