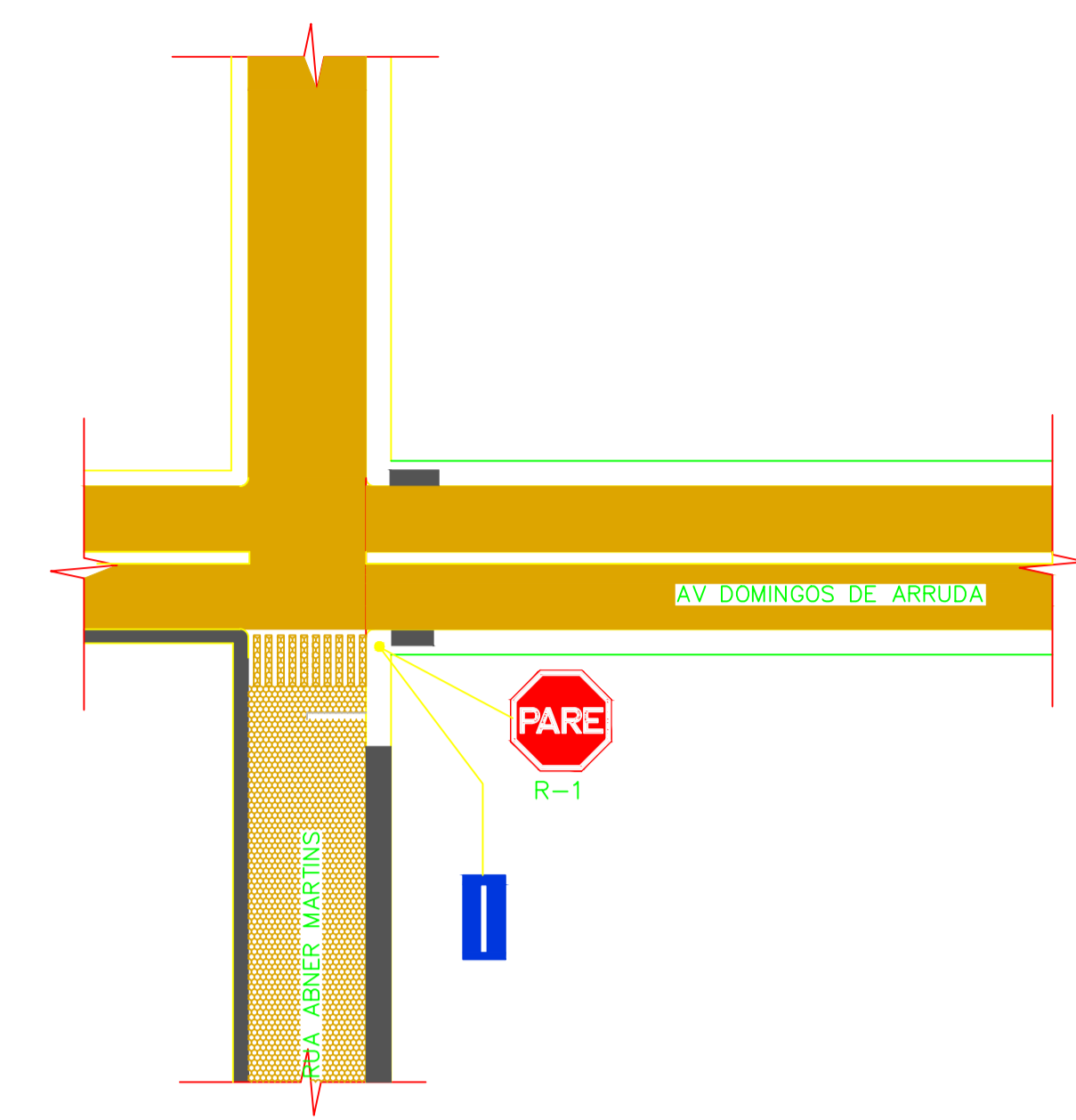
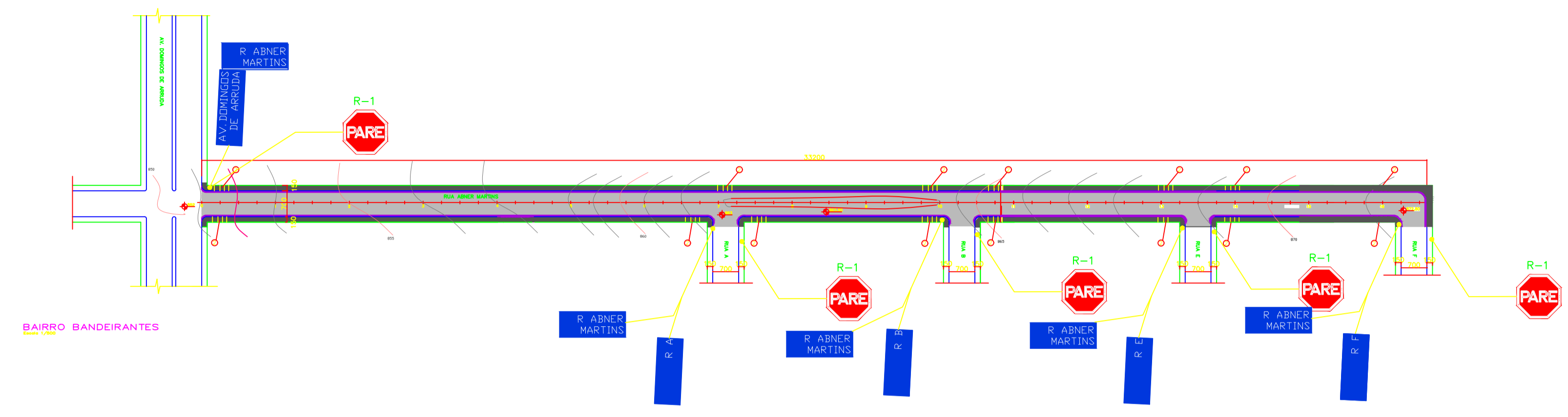




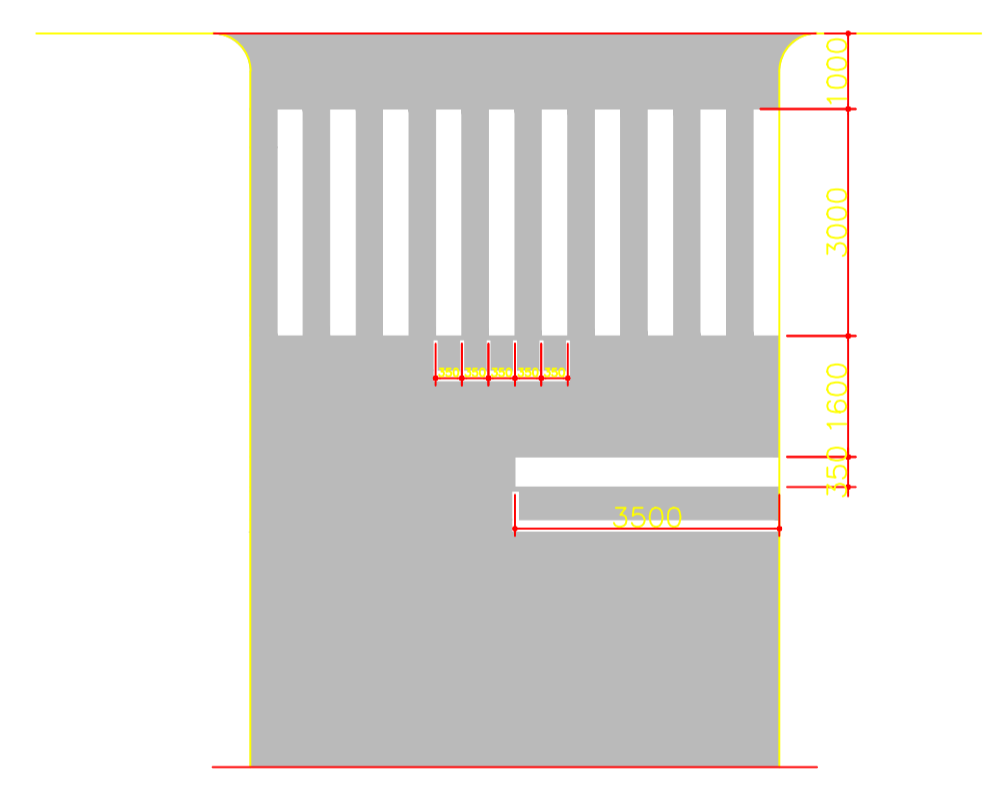
LEGENDA	
	A PAVIMENTAR
	CALÇAMENTO EM BLOQUETE
	PAVIMENTO ASFÁLTICO EXISTENTE



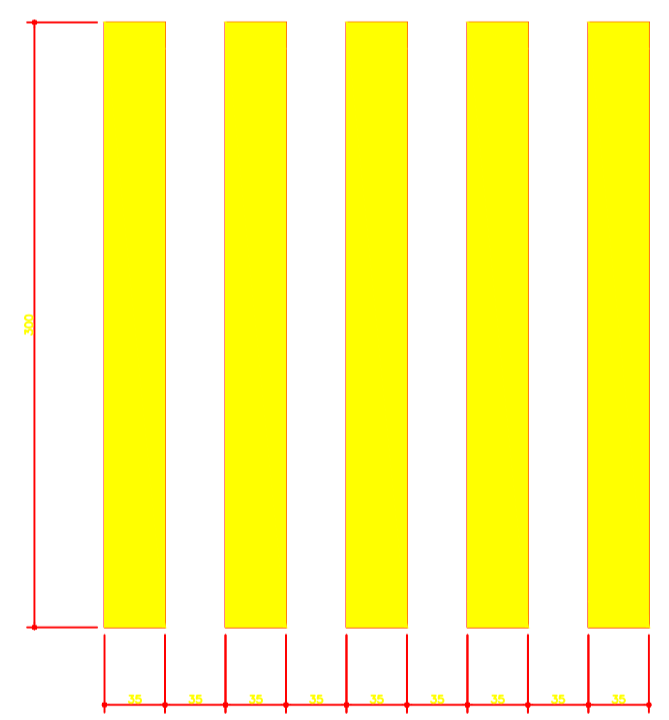
P-ID



BAIRRO CENTRO
E/ ESCALA



FAIXA DE PEDESTRE



PLACA IDENTIFICACAO
DE RUA (P-ID)

NOTA:

- O PROJETO FOI DESENVOLVIDO CONFORME A MANUAL BRASILEIRO DE SINALIZACAO DE TRANSITO (RESOLUCAO No. 180, DE 26 /08/ 2005 e A RESOLUCAO No. 236, DE 11 DE MAIO DE 2007, DO CONSELHO NACIONAL DE TRANSITO - CONTRAN.
- AS PLACAS OBEDECERAO AS ESPECIFICACOES DOS VOLUMES I e II, DO MANUAL BRASILEIRO DE SINALIZACAO DE TRANSITO, APROVANDOS PELAS RESOLUCOES DO CONTRAN No. 180 DE 26/08/2005 E 236 DE 11/05/2007, RESPECTIVAMENTE.
- MEDIDAS EM CM.

Proposta 33232/20

	NOTAS: COORDENADAS GEOGRAFICAS Longitude = Latitude =	DESENHOS DE REFERENCIA:	<p>VANDERLINO J. SILVEIRA ENG. CIVIL - CREA 32449/D</p> <p>Rua Coação Jesus, 317 - Centro - Fone (035) 3221.1174 - Montes Claros - MG</p>	15/05/2018	COMUNIDADE DE VALE DAS CANCELAS
					PLANTA DE SINALIZACAO E DETALHES