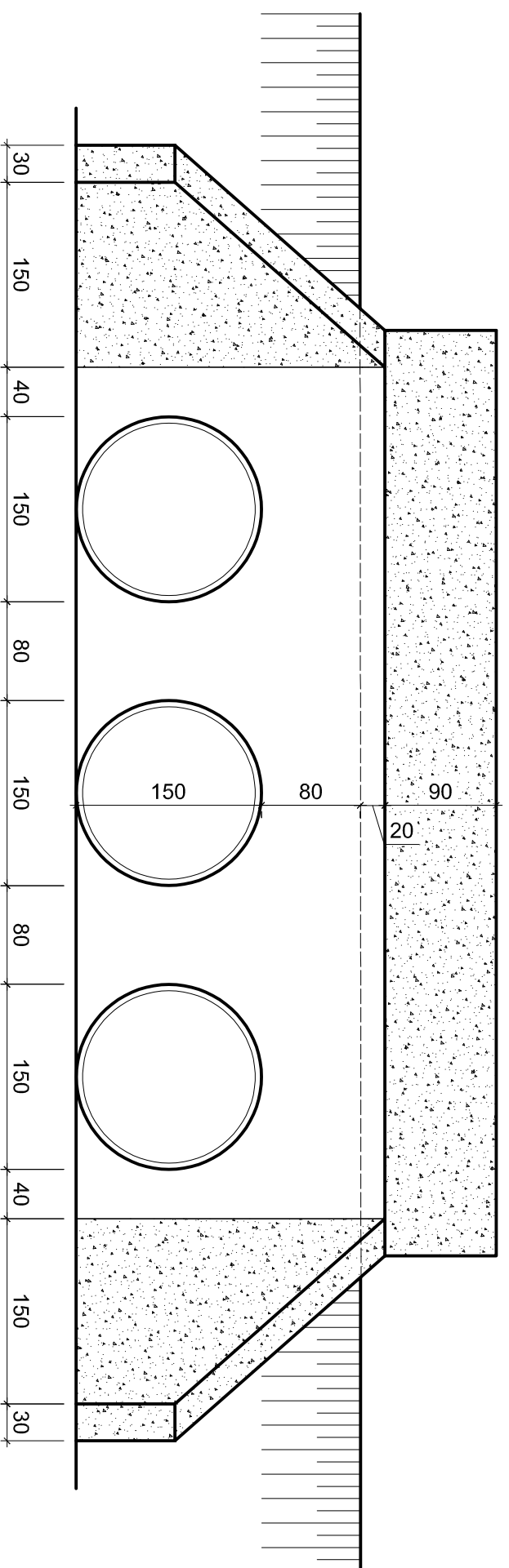
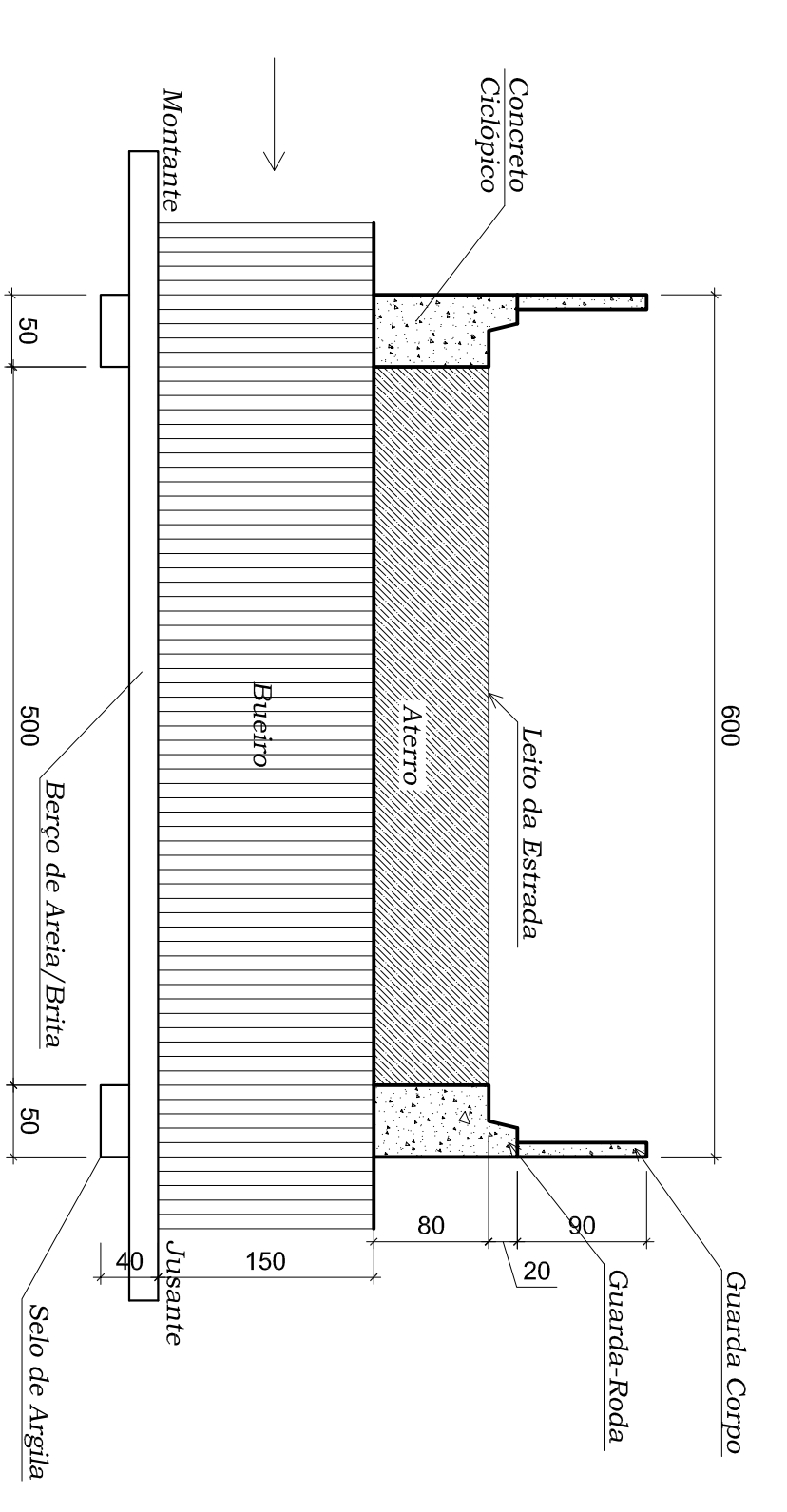
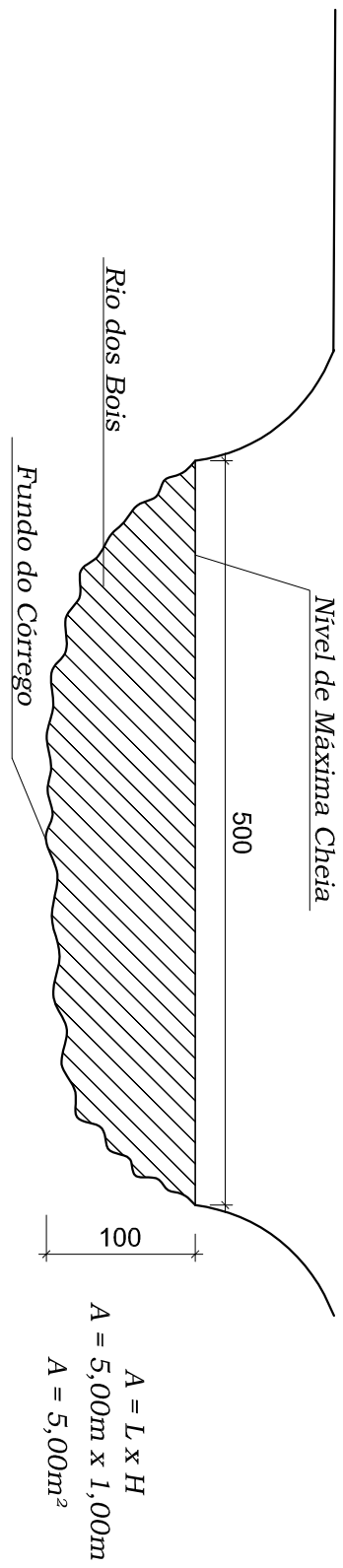


Calceiras e abas em concreto ciclópeo

Eixo da Estrada

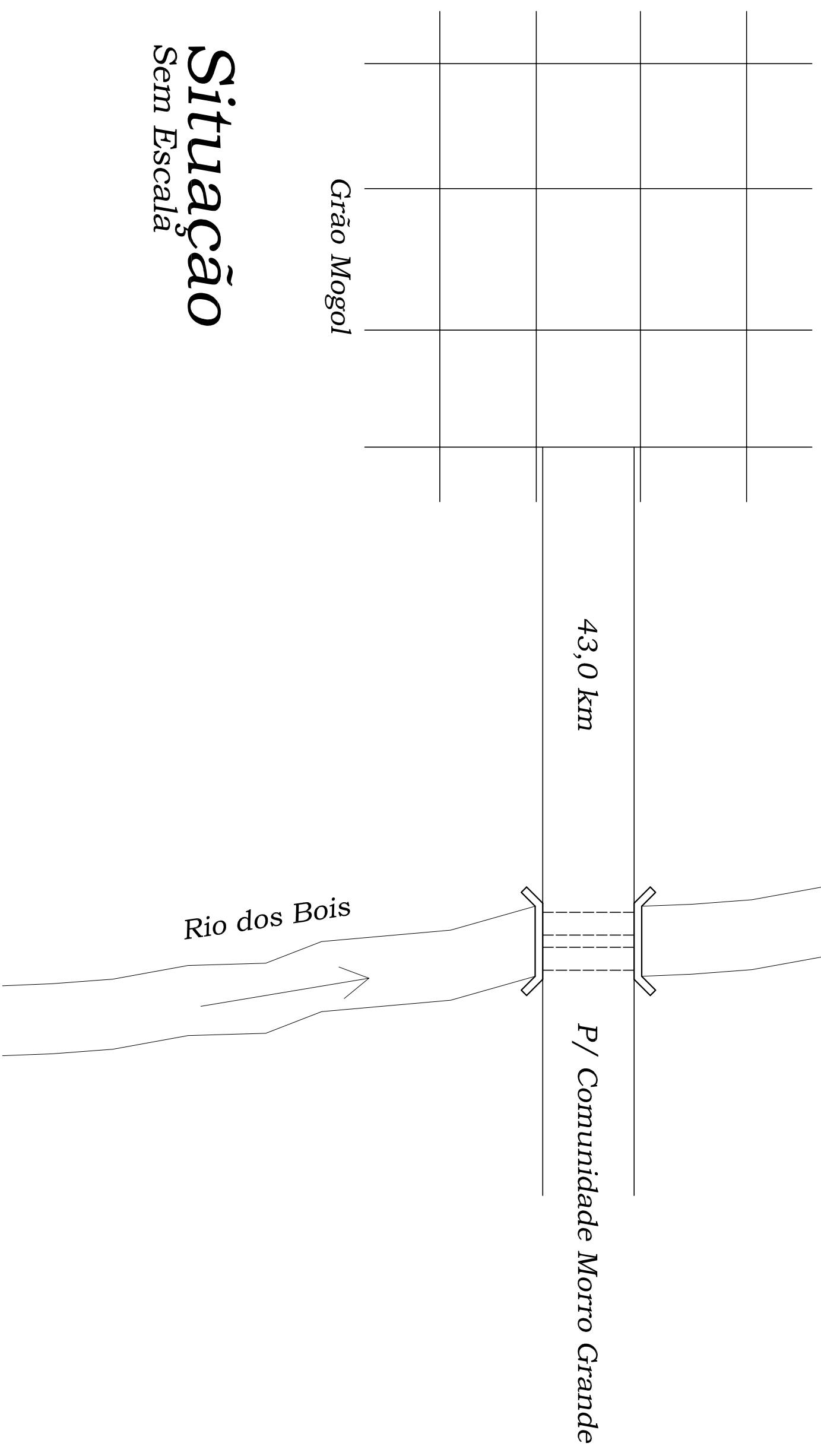


Vista Frontal
Escala - 1/50



Seção Longitudinal
Escala - 1/50

Situação Sem Escala



Dados Técnicos			
Vazão (m ³ /s)	Área Existente (m ²)	Diâmetro (m)	Altura Aterro (m)
5,31	5,00	3x1,50	0,80

Para Uso da Prefeitura		Para Uso do Requerente	
Responsável Técnico	CREAMG	Projeto	
Engenheiro Civil e Engenheiro de Segurança do Trabalho	32.278/D	Uso	Tubo AERCO Circular RFP 150 (Rio dos Bois - Comunidade Morro Grande/Grão Mogol)
Proprietário	CPF/INPJ	Conteúdo	Plantas, Vista Frontal, Seção Transversal, Dados Técnicos, Seção Longitudinal e Situação
Prefeitura Municipal de Grão Mogol	20.716.627/0001-50	Data	26-02-2024
		Localização	Latitude: 8209655,36 m S Longitude: 732283,87 m E
		Folha	01/01
		Indicadas	