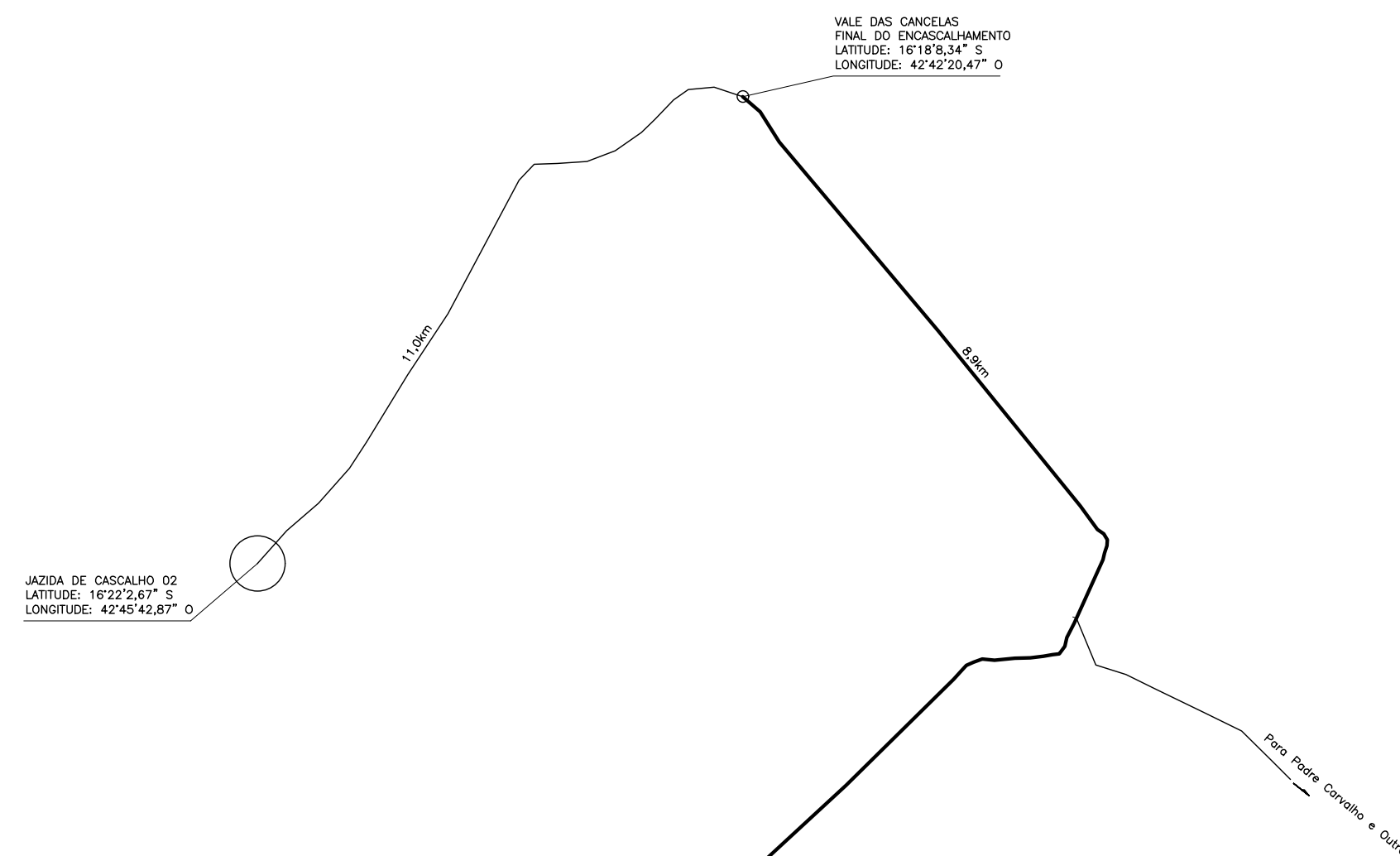


IMAGEM GOOGLE MAPS - CAMINHAMENTO DA ESTRADA  
SEM ESCALA



JAZIDA DE CASCALHO 02  
LATITUDE: 16°22'2,67" S  
LONGITUDE: 42°45'42,87" O

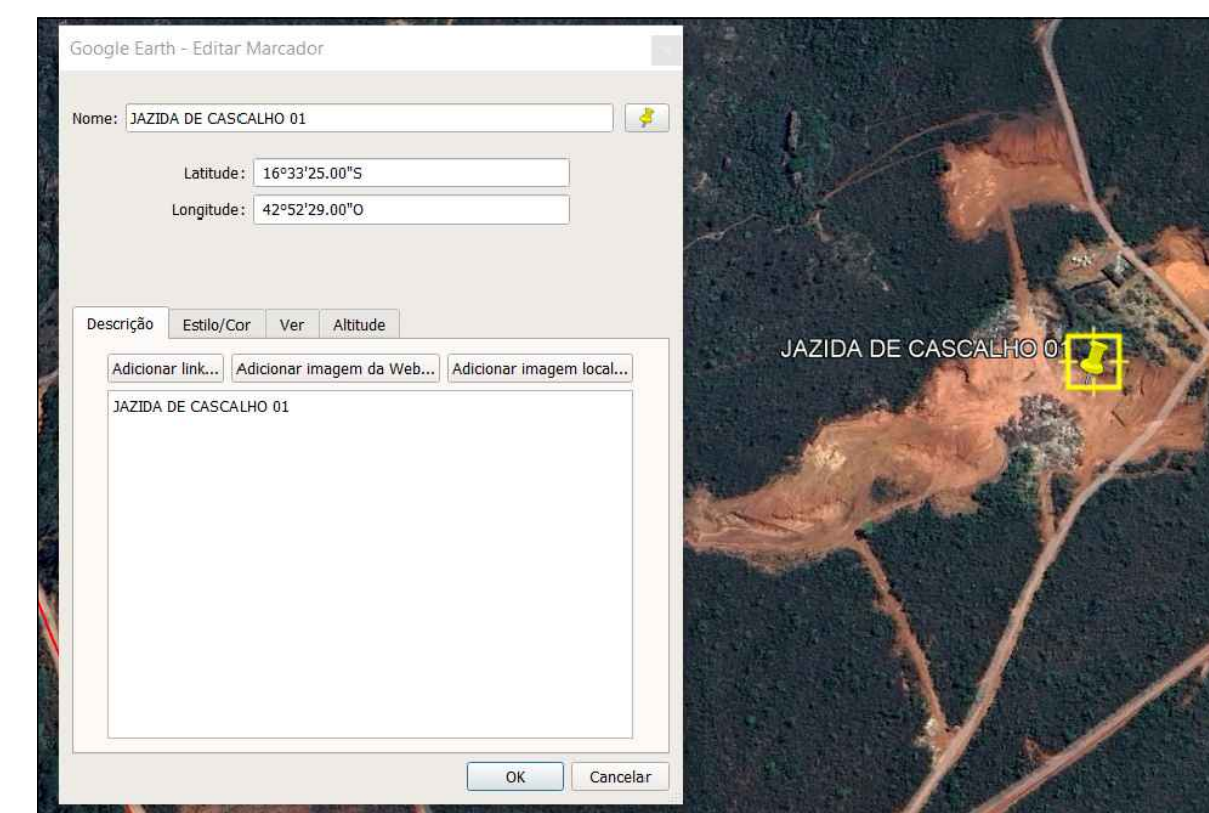


IMAGEM GOOGLE EARTH - JAZIDA DE CASCALHO 01  
SEM ESCALA

ESTRADA A ENCASCALHAR  
EXTENSÃO: 54,00 KM  
LARGURA DA VIA: 7,00 M

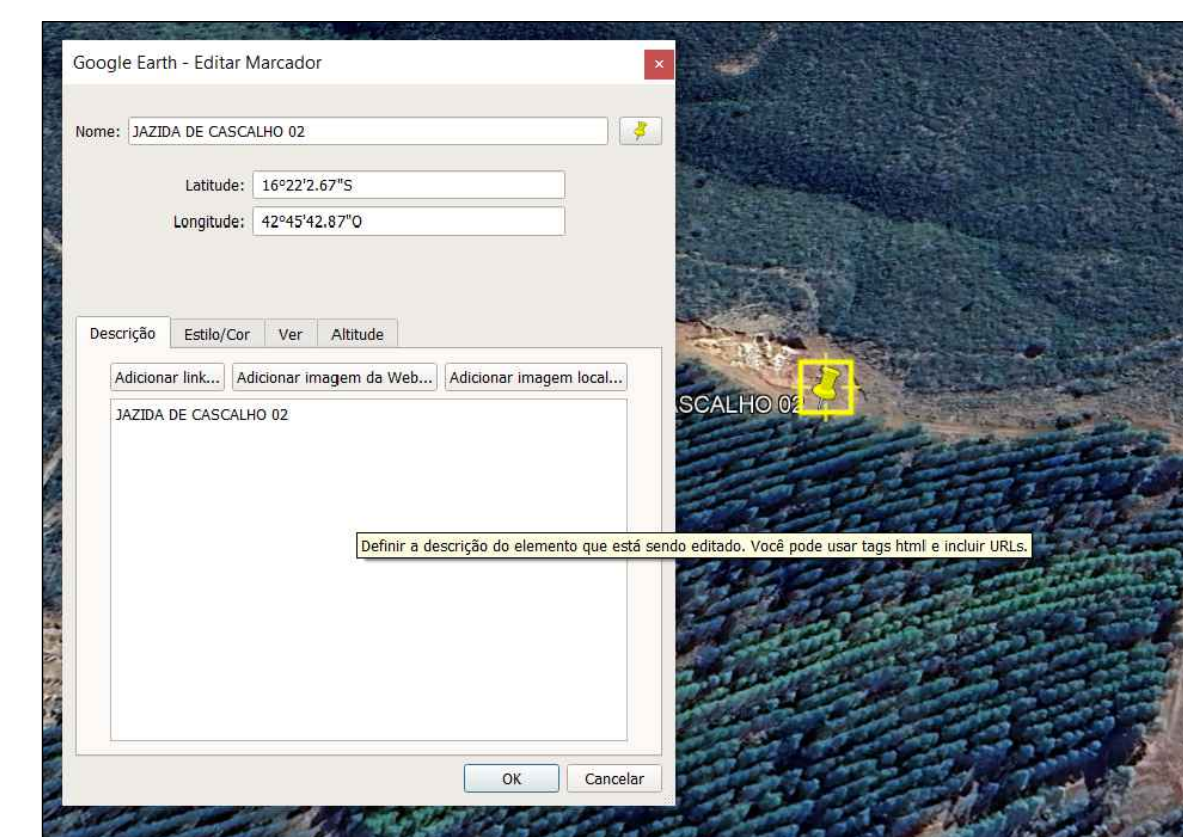
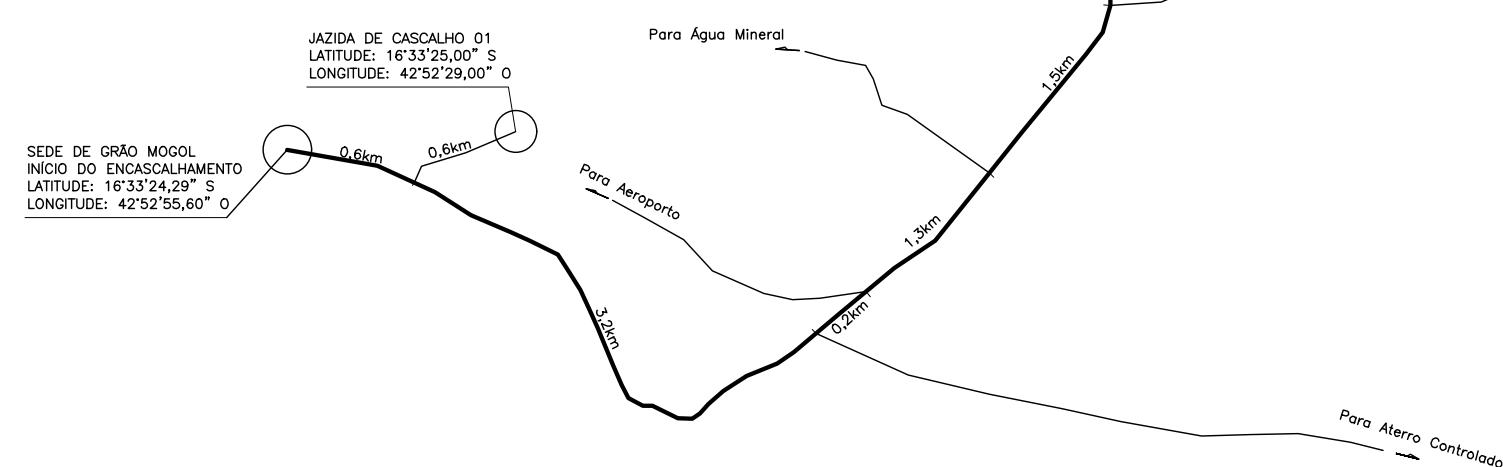


IMAGEM GOOGLE EARTH - JAZIDA DE CASCALHO 02  
SEM ESCALA



PLANTA - CAMINHAMENTO DA ESTRADA VICINAL  
SEM ESCALA

<b>PREFEITURA MUNICIPAL DE GRÃO MOGOL/MG</b>	
OBRAS/SERVIÇO: <b>MELHORAMENTO E ENCASCALHAMENTO DE ESTRADAS VICINAIS</b>	
PROPRIETÁRIO: PREFEITURA MUNICIPAL DE GRÃO MOGOL/MG	
DIEGO ANTÔNIO BRAGA FAGUNDES PREFEITO MUNICIPAL	
ENDEREÇO: <b>ESTRADA VICINAL DE ACESSO ENTRE GRÃO MOGOL E VALE DAS CANCELAS</b>	
PROJETO: <b>PLANTA DE CAMINHAMENTO E LOCALIZAÇÃO</b>	
RESPONSÁVEL TÉCNICO:	
MARCOS PAULO MADUREIRA LOPES ENGENHEIRO CIVIL - CREA: 224.188/D - MG	
ÁREAS: EXTENSÃO DA ESTRADA..... 54,00KM LARGURA MÉDIA..... 7,00M ÁREA ENCASCALHAMENTO..... 378.000,00M² ESPESURA GANADA CASCALHO..... 6,0CM VOLUME DE CASCALHO..... 22.680,00M³	ART Nº: <b>MG 2024 301 9060</b>  PROPOSTA Nº:
DATA: <b>MAIO/2024</b>	ESCALA: <b>INDICADA</b>