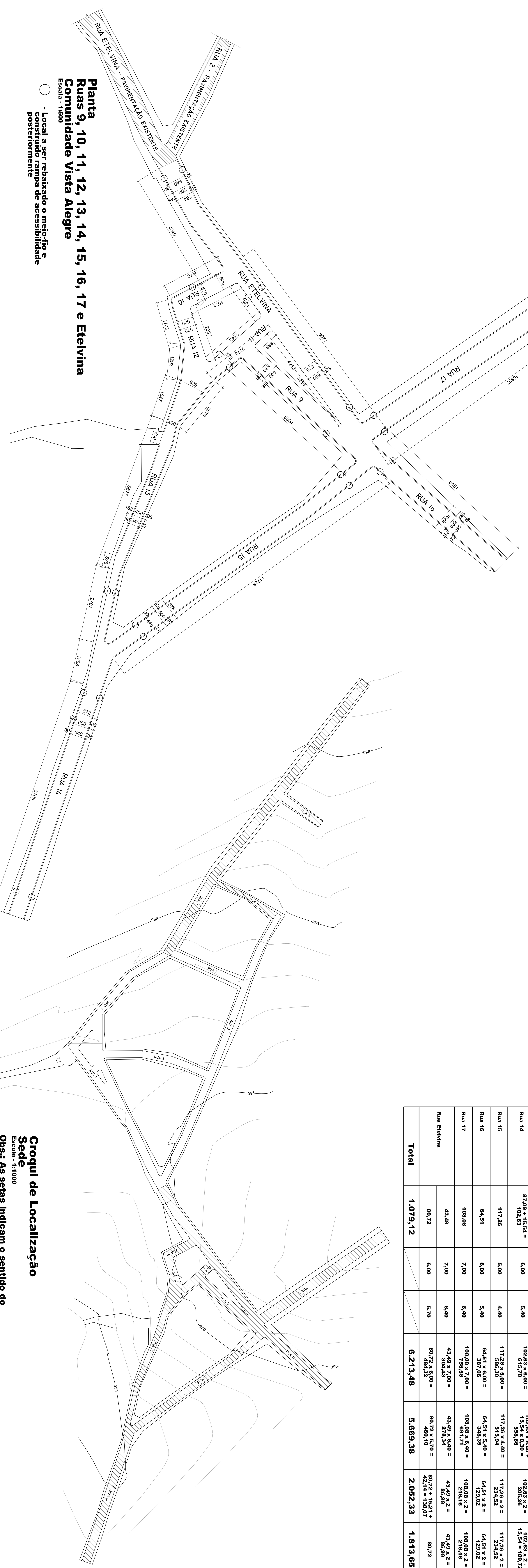


**Planta Ruas 1, 5 e 6**  
Comunidade Vista Alegre  
Escala - 1:500

- Local a ser rebatido o meio-fio e construído rampa de acessibilidade posteriormente



**Planta Ruas 9, 10, 11, 12, 13, 14, 15, 16, 17 e Etelvina**  
Escala - 1:500

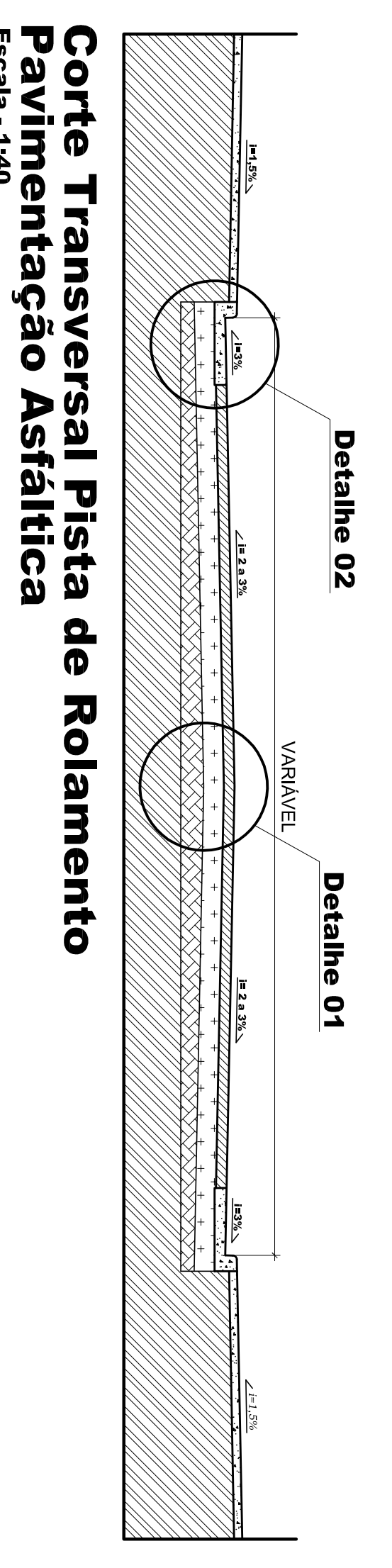
- Local a ser rebatido o meio-fio e construído rampa de acessibilidade posteriormente



**Localização Comunidade Vista Alegre**  
Fonte: Google Earth

Quadro de Quantitativos				Meio-Fio		Sarjeta	
Legraduvas	Comprimento (m)	Comprimento (m)	Comprimento (m)	Comprimento (m)	Comprimento (m)	Comprimento (m)	Comprimento (m)
Rua 1	177,98 x 0,97 = 172,65	6,00	5,40	243,33 x 5,40 = 1.313,92	2 x 4,40 x 2,70 = 2.420,20	2 x 4,40 x 2,70 = 2.420,20	2 x 4,40 x 2,70 = 2.420,20
Rua 5	34,36	5,00	4,40	34,36 x 4,40 = 151,18	34,36 x 2 = 68,72	34,36 x 2 = 68,72	34,36 x 2 = 68,72
Rua 6	24,74	3,00	2,70	24,74 x 2,70 = 66,80	24,74 x 2 = 49,48	24,74 x 2 = 49,48	24,74 x 2 = 49,48
Rua 9	50,05	6,00	5,70	50,05 x 6,00 = 300,30	50,05 x 2 = 100,10	50,05 x 2 = 100,10	50,05 x 2 = 100,10
Rua 10	21,70	6,00	5,70	21,70 x 6,00 = 130,20	21,70 x 2 = 43,40	21,70 x 2 = 43,40	21,70 x 2 = 43,40
Rua 11	27,76	6,00	5,70	27,76 x 6,00 = 166,56	27,76 x 2 = 55,52	27,76 x 2 = 55,52	27,76 x 2 = 55,52
Rua 12	12,93	6,00	5,70	12,93 x 6,00 = 77,58	12,93 x 2 = 25,86	12,93 x 2 = 25,86	12,93 x 2 = 25,86
Rua 13	56,77 x 27,07 = 1.536,54	4,00	3,40	83,94 x 4,00 = 335,76	4,40 x 0,20 x 5,20 x 0,3 = 230,07	5,00 x 0,25 x 2,70 = 337,50	83,94 x 2 = 167,88
Rua 14	102,63	6,00	5,40	102,63 x 6,00 = 615,78	102,63 x 5,40 = 554,20	102,63 x 2 = 205,26	15,54 x 18,72 = 290,07
Rua 15	117,28	5,00	4,40	117,28 x 5,00 = 586,40	117,28 x 4,40 = 516,03	117,28 x 2 = 234,56	117,28 x 2 = 234,56
Rua 16	64,51	6,00	5,40	64,51 x 6,00 = 387,06	64,51 x 5,40 = 348,35	64,51 x 2 = 129,02	64,51 x 2 = 129,02
Rua 17	108,08	7,00	6,40	108,08 x 7,00 = 756,56	108,08 x 6,40 = 691,71	108,08 x 2 = 216,16	108,08 x 2 = 216,16
Rua Etelvina	43,48	7,00	6,40	43,48 x 7,00 = 304,36	43,48 x 6,40 = 278,27	43,48 x 2 = 86,96	43,48 x 2 = 86,96
<b>Total</b>	<b>1.079,12</b>	<b>6,00</b>	<b>5,70</b>	<b>6.213,48</b>	<b>5.669,38</b>	<b>2.052,33</b>	<b>1.813,65</b>

**Croqui de Localização Sede**  
Escala - 1:1.000  
Obs.: As setas indicam o sentido do escoamento da água.  
- Área a ser pavimentada.



**Corte Transversal Pista de Rolamento Pavimentação Asfáltica**  
Escala - 1:40



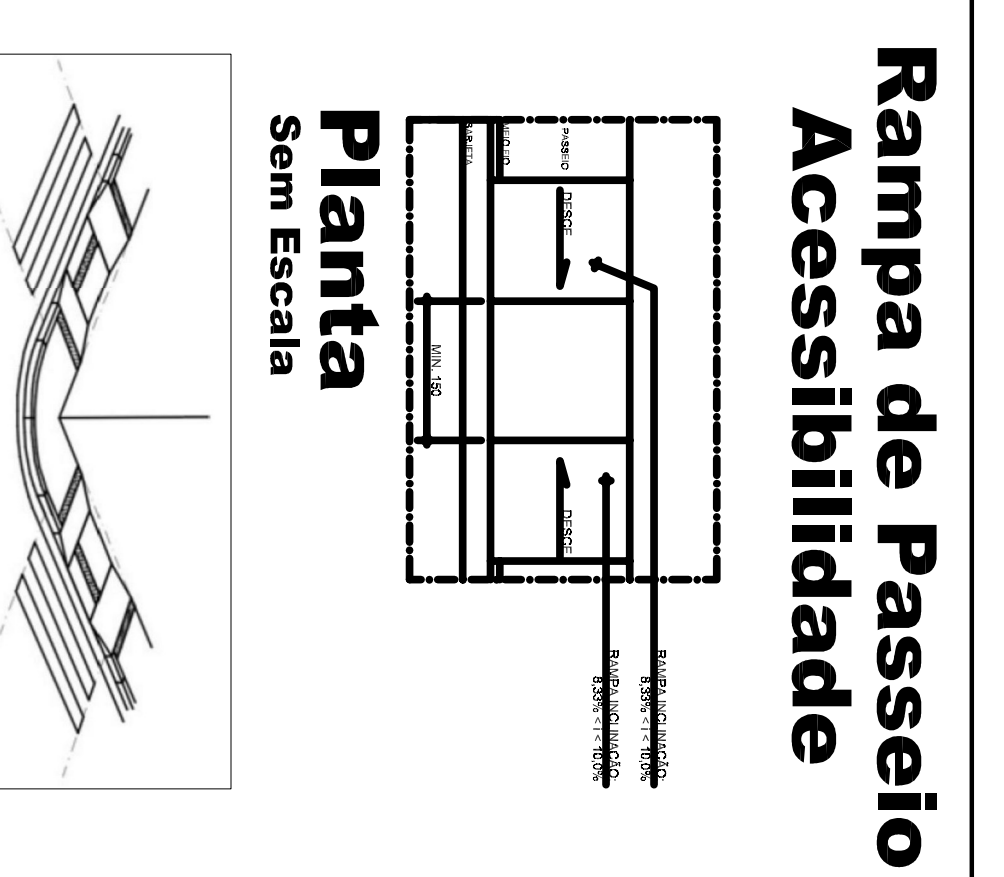
**Detalhe 02**  
Piso Asfáltico PUF - Esp.: 4,0 cm  
Base - Esp.: 15,0 cm  
Regularização da sub-base - Esp.: 15,0 cm  
Terreno natural



**Detalhe 01**  
Meio-Fio de Concreto Pré-Moldado  
Sarjeta em Concreto 30x10cm, I=3%  
Piso Asfáltico PUF - Esp.: 4,0 cm  
Regularização da base - Esp.: 15,0 cm

**Detalhe 01 - Corte Camadas Pavimentação Asfáltica**  
Escala - 1:20

**Detalhe 02 - Meio-Fio e Sarjeta Pavimentação Asfáltica**  
Escala - 1:20



**Rampa de Passeio Acessibilidade**

**Perspectiva**  
Sem Escala  
Obs: Setas construídas futuramente

Para Uso do Requerente		Para Uso da Prefeitura	
Projeto		Projeto	
Responsável Técnico	32.2780	Responsável Técnico	32.2780
Engenheiro Civil e Engenheiro de Segurança do Trabalho		Engenheiro Civil e Engenheiro de Segurança do Trabalho	
Proprietário	Prefeitura Municipal de Grão Mogol	Proprietário	Prefeitura Municipal de Grão Mogol
Título	Projeto	Título	Projeto
Objeto	Pavimentação Asfáltica de Vias Urbanas	Objeto	Pavimentação Asfáltica de Vias Urbanas
Comissão	Planilhas, Croqui, Detalhe, Croqui de Localização, Localização e Quadro de Quantitativos	Comissão	Planilhas, Croqui, Detalhe, Croqui de Localização, Localização e Quadro de Quantitativos
Processo	04-08-2024	Processo	04-08-2024
Assinatura	01/01	Assinatura	01/01
Área	Área com sarjetas - 6.213,48 m² - Área sem sarjetas - 5.669,38 m²	Área	Área com sarjetas - 6.213,48 m² - Área sem sarjetas - 5.669,38 m²
Indicadas		Indicadas	